



I E T ACUÍCOLA NUESTRA SEÑORA DE MONTECLARO

CICUCO – BOLÍVAR
DANE: 113188000036NIT: 806.014.561-5 ICFES: 054460

Planeación de aula.

Grado/Grupo: 7	Área/Asignatura: SOCIALES-GEOGRAFIA	Fecha : 05-8 AL 05-17 DE 2023
Docente / C.D.A.: ALEJANDRO MORENO HERNANDEZ		
Sede: PRINCIPAL	Periodo Académico: SEGUNDO	
Eje temático : EUROPA		
Tiempo de Ejecución: 10 DIAS HABLES.		

Identificación de Aprendizajes

1. Objetivos de aprendizajes
<ul style="list-style-type: none">• Analizar las condiciones de la realidad política, económica y social del continente europeo.• Establecer comparaciones entre las características de las diferentes regiones del continente europeo de la edad media y la actualidad.• Explica las principales características físicas y económicas del continente europeo.
2. Referentes curriculares (EBC, DBA, Matriz de Referencia, Mallas de Aprendizaje)
<p>EBC Relaciones espaciales y ambientales Localizo diversas culturas en el espacio geográfico y reconozco las principales características físicas de su entorno. Establezco relaciones entre la ubicación geoespacial y las características climáticas del entorno de diferentes culturas.</p> <p>DBA Comprende que las representaciones del mundo han cambiado a partir de las visiones de quienes las elaboran y de los avances de la tecnología. (1) Identifica las características de la geografía física de Europa y localiza países, ciudades, ríos, lagos, sistemas montañosos y fenómenos sociales en las ciudades y pueblos. (creado)</p>
3. Evidencias de Aprendizajes / Desempeños Esperados
<p>Reconoce y utiliza conceptos propios de la geografía urbana (desarrollo, crecimiento, conurbación, área metropolitana y planificación urbana) a partir de la observación directa de estos fenómenos en su contexto. Localiza en zonas de la ciudad o del municipio la concentración de fenómenos sociales como la pobreza, la violencia, los asentamientos informales y explica las posibles causas y consecuencias de estos. Ubica en un mapa mudo los accidentes geográficos de Europa como ríos, lagos, cordilleras, macizos, mesetas, llanuras, valles, golfos, bahías, mares, puntas, penínsulas.</p>
4. Recursos y materiales
Tablero, Videos, Marcador, Mapas, Videos, Lecturas de copias, Humano.

Momentos de la clase

1. Inicio /exploración de saberes previos
<p>Para abordar en tema de la geografía de Europa, se iniciara haciendo una comparación de un mapa histórico de Europa y uno de la actualidad, se plantearan las diferencias y se retara a encontrar nuevas, se plantearan preguntas sobre la división política de Europa en la edad media y de la actualidad. Se expondrá el concepto de estado y región, país y nación.</p>



I E T ACUÍCOLA NUESTRA SEÑORA DE MONTECLARO

CICUCO – BOLÍVAR

DANE: 11318800036NIT: 806.014.561-5 ICFES: 054460

2. Contenido / Estructuración

Relieve de Europa

El continente europeo, con 10.530.751 km² es el segundo continente más pequeño, ocupando casi el 7% de la superficie terrestre. Geográficamente, Europa puede considerarse una península de Asia, sin embargo, ha sufrido una evolución cultural distinta, lo que lleva a considerarlo un continente. Pese a su pequeño tamaño, presenta una gran variedad de formas y relieves, entre ellos penínsulas, montañas, golfos, mares e islas, cada uno con sus particulares características.

Características del relieve de Europa

El continente Europeo se localiza en el hemisferio norte, mayoritariamente en la región occidental, está limitado por el océano Ártico en el norte y por el mar Mediterráneo y mar Negro en el sur. Al este limita con Asia y al oeste con el océano Atlántico. Además, junto con Asia, conforman el súper continente euroasiático.

El relieve predominante en Europa es la llanura: abarcando cerca del 66% del territorio europeo. La llanura en Europa tiene una altura media baja de 340 metros sobre el nivel del mar. Además, se encuentra rodeada de zonas montañosas, algunas más viejas y erosionadas y otras más jóvenes y de mayor altura.

Las regiones del sur son más montañosas: las de norte, extendiéndose hacia el este, son más planas.

Europa es una combinación de penínsulas e islas contiguas: de hecho, geográficamente Europa podría considerarse una península de Asia.

La frontera con Rusia está delimitada: dicha frontera se encuentra en el este y está delimitada por los montes Urales.

Contiene una gran variedad de ecosistemas y especies: debido a la gran variedad de sus relieves. Te recomendamos que le eches un vistazo a este artículo sobre los Tipos de ecosistemas para que entiendas mejor la información.

Podríamos agrupar el relieve de Europa en cuatro grandes unidades:

Montañas

Llanuras

Macizos

Costas

Conozcamos un poco más en detalle cada una de estas regiones del relieve de Europa. Quizás también te interese conocer la Flora y fauna de Europa en este post que te sugerimos.

Montañas

Este tipo de relieve se encuentra distribuido por el centro-sur de Europa, presentan alturas elevadas y pendientes rocosas. Podemos clasificar las montañas de este continente de la siguiente manera:

Al norte: se encuentran las montañas más viejas y por ende erosionadas.

Al sur: las montañas son más reciente y no están tan erosionados, es además en donde se encuentran las mayores alturas.

Algunos ejemplos del relieve de montaña son: los Alpes, los Balcanes, los Cárpatos, el Cáucaso y los Pirineos. El monte Elbrús, con 5.642 metros sobre el nivel del mar es el pico más alto de Europa y, junto con los montes Urales, forman la frontera entre Europa y Asia.

Llanuras

Como su nombre lo indica son áreas llanas. En estos sitios es donde ocurre el mayor asentamiento de las poblaciones. Algunas de las llanuras, como la de París o Londres son llamadas “cuencas” ya que eran antiguos golfos que cuando el agua se retiró se rellenaron con los sedimentos continentales.

Las llanuras que encontramos en Europa son:

Gran llanura europea: desde los Pirineos y las costas del Atlántico norte hasta los Urales en el este. Ocupan casi la mitad de la superficie de Europa.

Gran llanura Húngara: con una superficie de 100.000 km² y una altura de 200 metros. Abarca los territorios de Hungría, Eslovaquia, Ucrania, Rumania, Serbia y Croacia.

Llanura Padana: ocupa una superficie de 46.000 km² y se encuentra al norte de Italia. Limita al norte y oeste con los Alpes, al sur con los Apeninos y al este con el mar Adriático.

Macizos

Es el relieve más antiguo y erosionado, lo encontramos más al centro y noroeste de Europa. No son de gran altura, raramente superan los 2.000 metros y sus picos son más bien redondeados. El paisaje de los macizos, como el de la meseta Castellana es muy diverso, se caracterizan por una seguidilla de montes bajos y desgastados separados por valles.

Entre los macizos encontramos:

Los Montes Grampianos.

Los Montes Cumberland.

La cadena Penina en Inglaterra.

El macizo Central.

Los Montes Urales.

Vertiente oriental: se encuentran congelados durante largos periodos, lo que impide la navegación. Se destacan los ríos Volga y Ural.



I E T ACUÍCOLA NUESTRA SEÑORA DE MONTECLARO

CICUCO – BOLÍVAR

DANE: 113188000036NIT: 806.014.561-5 ICFES: 054460

Los ríos más largos de Europa son:

El Volga con una longitud de 3.531 km.

Ural con una longitud de 2.428 km.

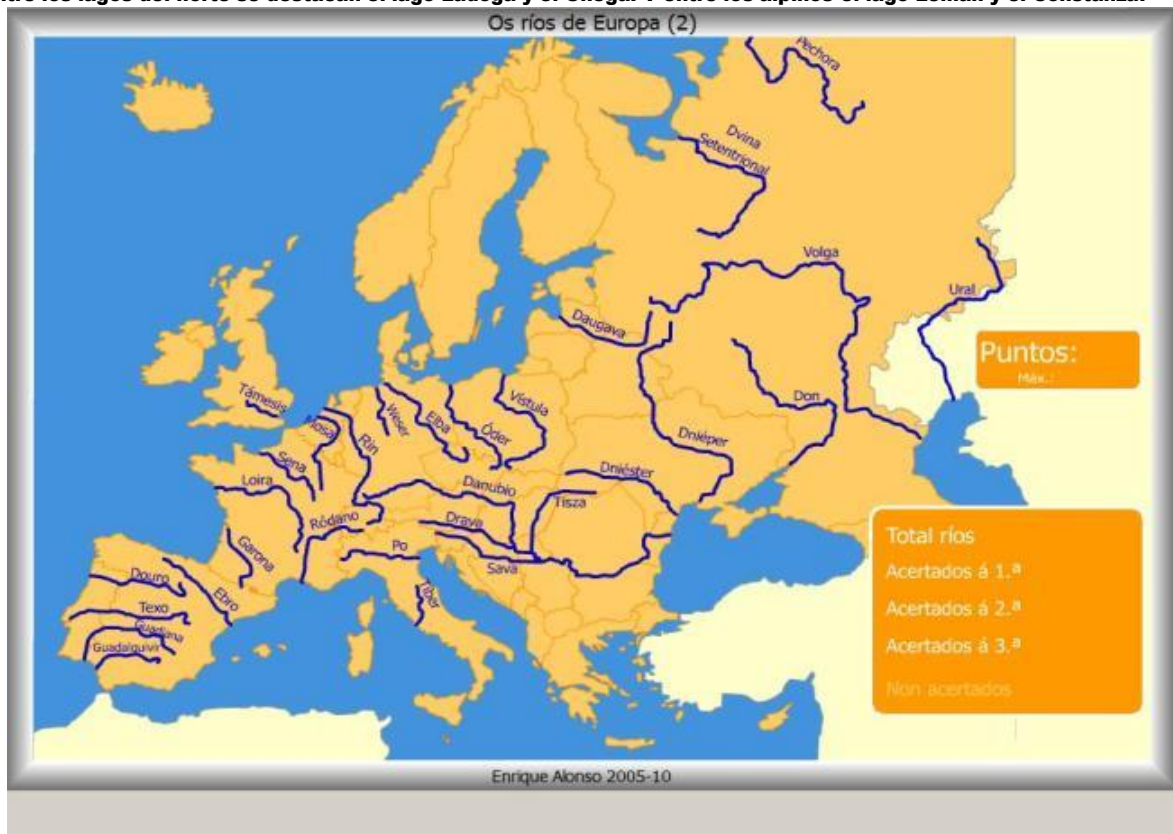
Dniéper con 2.201 km de longitud.

Danubio con 2.860 km de longitud.

Rin con 1.326 km de longitud.

La mayoría de los lagos europeos son de origen glacial, es decir, que se formaron luego de las glaciaciones. Las mayores zonas lacustres están ubicadas hacia el norte y en los Alpes.

Entre los lagos del norte se destacan el lago Ladoga y el Onega. Y entre los alpinos el lago Lemán y el Constanza.



Climas de Europa

Europa presenta una gran diversidad de climas. En los que podemos distinguir cinco tipos de climas en el continente.

Clima oceánico: se ubica en las orillas del Océano Atlántico y va desde Noruega hasta el norte de las costas de Portugal. La temperatura es moderada, manteniendo una baja amplitud térmica entre el día y la noche.

Clima Mediterráneo: Se presenta en la cuenca del Mar Mediterráneo. Se caracteriza por tener escasas precipitaciones e irregulares.

Clima continental: Se extiende por el centro y el oriente de la llanura europea y rusa. Se caracteriza por presentar largos inviernos y fríos. Mientras que los veranos son muy calurosos, pero cortos.

Clima polar: comprende el extremo norte del continente, parte de la península de Escandinavia y de Kola y el noroccidente de Rusia. Los veranos son frescos y cortos, en dónde se derrite la nieve.

Clima de montaña: corresponde a las tierras situadas a más de 2.500 metros de altura, como la cordillera de los Alpes, los Pirineos, los Apeninos y los Cárpatos. Esto se debe a que a mayor altura, la temperatura desciende.



I E T ACUÍCOLA NUESTRA SEÑORA DE MONTECLARO

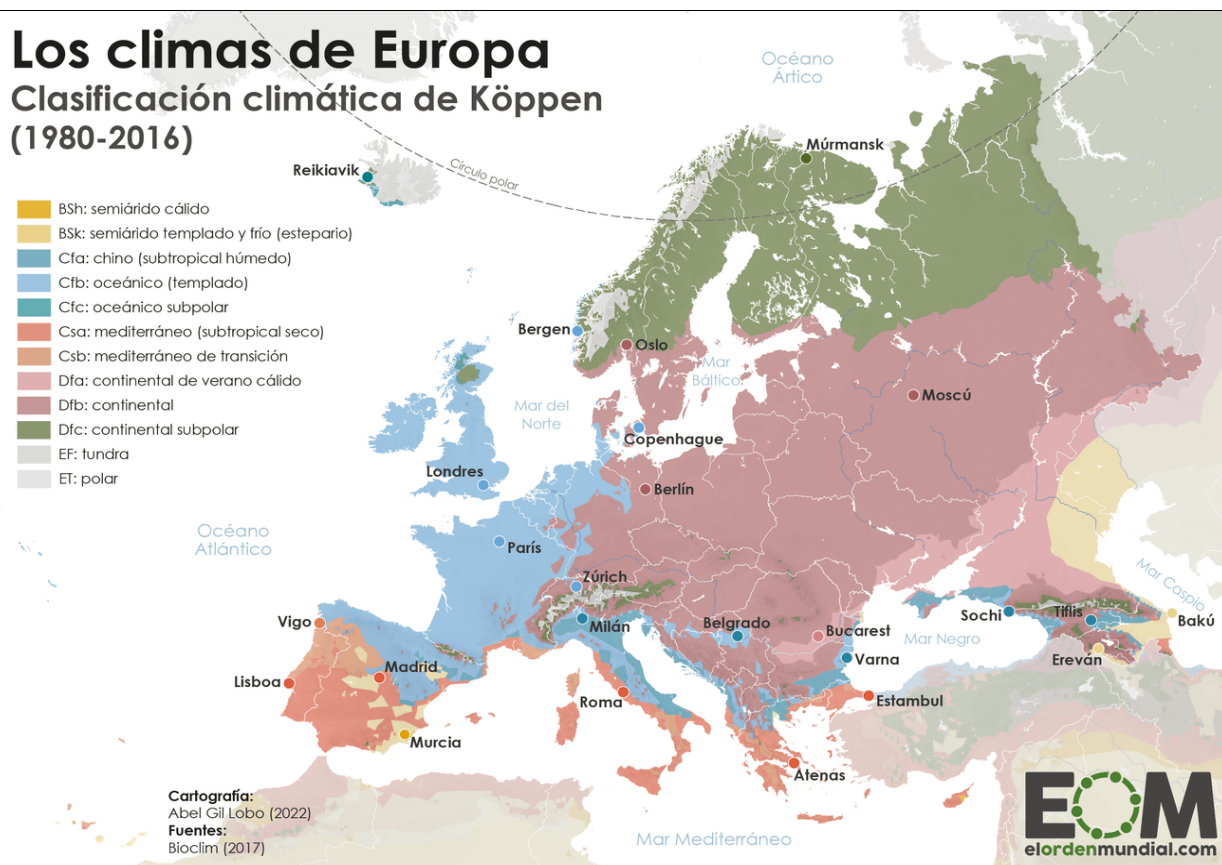
CICUCO – BOLÍVAR

DANE: 11318800036NIT: 806.014.561-5 ICFES: 054460

Los climas de Europa

Clasificación climática de Köppen (1980-2016)

- BSk: semiárido cálido
- BSk: semiárido templado y frío (estepario)
- Cfa: chino (subtropical húmedo)
- Cfb: oceánico (templado)
- Cfc: oceánico subpolar
- Csa: mediterráneo (subtropical seco)
- Csb: mediterráneo de transición
- Dfa: continental de verano cálido
- Dfb: continental
- Dfc: continental subpolar
- EF: tundra
- ET: polar



Cartografía:
Abel Gil Lobo (2022)
Fuentes:
Bioclim (2017)

EOM
elordenmundial.com

DIVISION POLITICA DE EUROPA

Los países de Europa son:

Albania. Capital: Tirana

Alemania. Capital: Berlín

Andorra. Capital: Andorra La Vieja

Austria. Capital: Viena

Bélgica. Capital: Bruselas

Bielorrusia. Capital: Minsk

Bosnia y Herzegovina. Capital: Sarajevo

Bulgaria. Capital: Sofía

Ciudad del Vaticano. Capital: Ciudad del Vaticano

Croacia. Capital: Zagreb

Dinamarca. Capital: Copenhague

Eslovaquia. Capital: Bratislava

Eslovenia. Capital: Luibliana

España. Capital: Madrid

Estonia. Capital: Tallín

Finlandia. Capital: Helsinki

Francia. Capital: París

Grecia. Capital: Atenas

Hungría. Capital: Budapest

Irlanda. Capital: Dublín

Islandia. Capital: Reikiavik

Italia. Capital: Roma

Letonia. Capital: Riga

Liechtenstein. Capital: Vaduz

Lituania. Capital: Vilna



I E T ACUÍCOLA NUESTRA SEÑORA DE MONTECLARO

CICUCO – BOLÍVAR

DANE: 113188000036NIT: 806.014.561-5 ICFES: 054460

Luxemburgo. Capital: Luxemburgo
Macedonia del Norte. Capital: Skopie
Malta. Capital: La Valeta
Moldavia. Capital: Chisinau
Mónaco. Capital: Mónaco
Montenegro. Capital: Podgorica
Noruega. Capital: Oslo
Países Bajos. Capital: Ámsterdam
Polonia. Capital: Varsovia
Portugal. Capital: Lisboa
Reino Unido. Capital: Londres
República Checa. Capital: Praga
Rumanía. Capital: Bucarest
San Marino. Capital: San Marino
Serbia. Capital: Belgrado
Suecia. Capital: Estocolmo
Suiza. Capital: Berna
Ucrania. Capital: Kiev
Los países euroasiáticos son:
Armenia. Capital: Ereván
Azerbaiyán. Capital: Bakú
Chipre. Capital: Nicosia
Georgia. Capital: Tiflis





I E T ACUÍCOLA NUESTRA SEÑORA DE MONTECLARO

CICUCO – BOLÍVAR

DANE: 11318800036NIT: 806.014.561-5 ICFES: 054460

3. Práctica / Transferencia

ACTIVIDAD DE UBICACIÓN.

Haciendo uso de un mapa histórico del imperio romano realiza lo siguiente:

Señala en este mapa de diferente color: límites de todo el imperio, límite de la división del Imperio (Oriental y Occidental) y principales provincias (Hispania, Mauritania, Roma, Constantinopla, Alejandría, África, Britania, Galia, Germania, Italia, Macedonia, Dalmacia, Tracia, Dacia, Asia, Egipto, Cirenaica, Siria y Palestina). Anglos, Sajones, francos Vándalos, Burgundios, visigodos, ostrogodos, lombardos, Alanos, Hunos. Indica la ruta de invasión.



MAPA GUIA

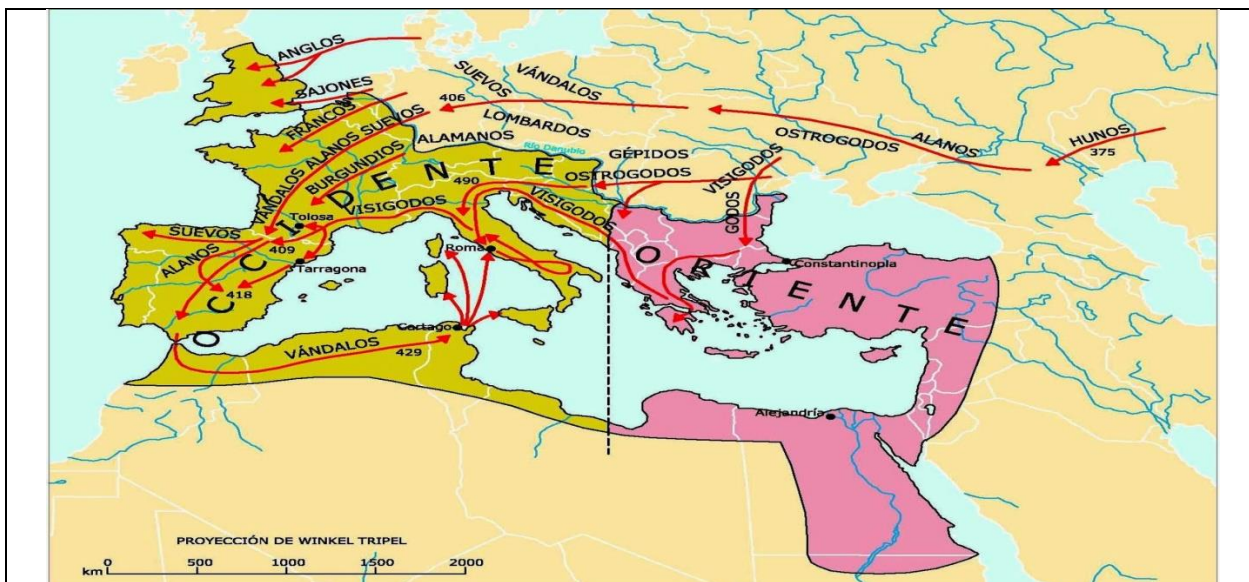




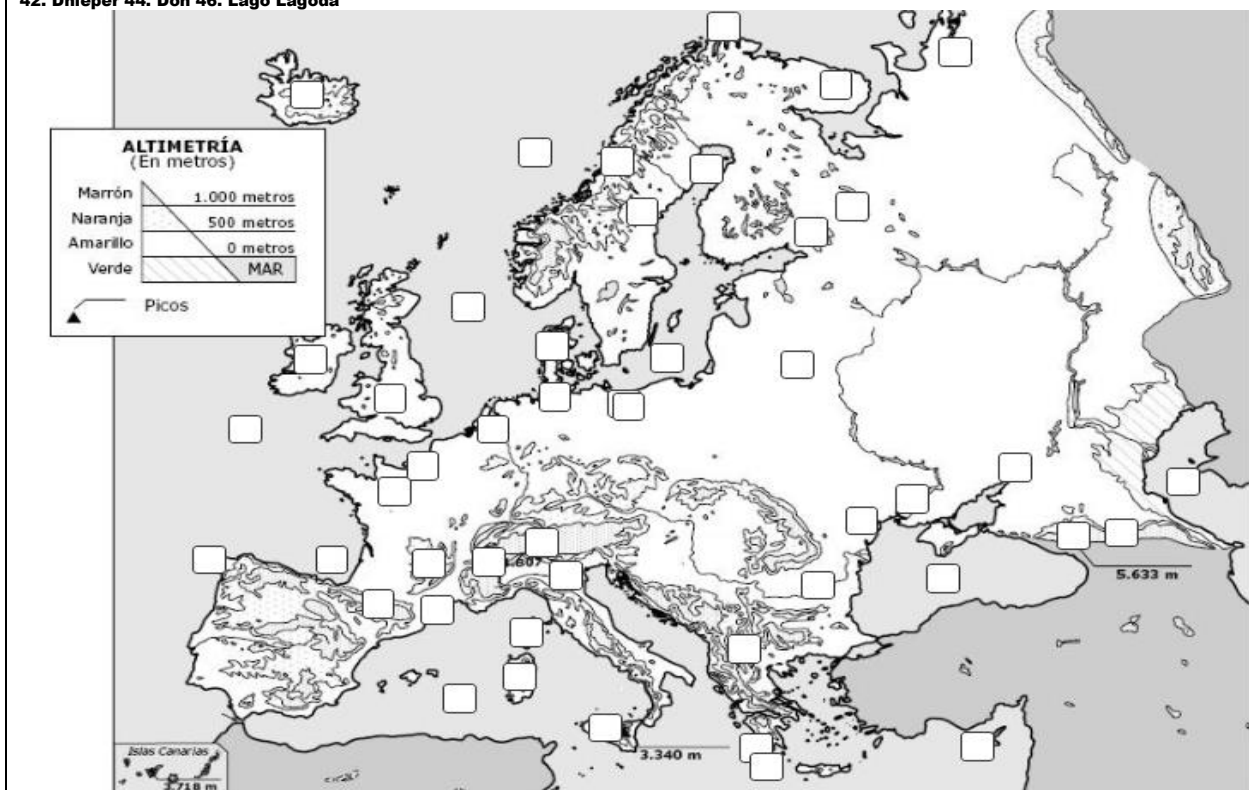
I E T ACUÍCOLA NUESTRA SEÑORA DE MONTECLARO

CICUCO – BOLÍVAR

DANE: 113188000036NIT: 806.014.561-5 ICFES: 054460



2. Con la ayuda de un papa físico de Europa ubica en el croquis o mapa mudo físico de Europa los siguientes accidentes geográficos.
1. Alpes 3. C. Escandinava 5. Pirineos 7. Mont blanc 9. Golfo de León 11. Golfo de Vizcaya 13. Cabo Matapán 15. Península Balcánica 17. Península Escandinava 19. Península de Kola 21. Córcega 23. Creta 25. Gran Bretaña 27. Islandia 29. Mar Báltico 31. Mar del Norte 33. Mar Negro 35. Elba 37. Vistula 39. Rin 41. Danubio 43. Dniéster 45. Pechora 47. Lago Onega 2. Cáucaso 4. Macizo centro francés 6. Elbrus 8. Gran Llanura Europea 10. Golfo de Botnia 12. Cabo Fisterra 14. Cabo Norte 16. Península Bretaña 18. Península de Jutlandia 20. Cerdeña 22. Sicilia 24. Chipre 26. Irlanda 28. Océano Atlántico 30. Mar de Noruega 32. Mar Mediterráneo 34. Mar Caspio 36. Oder 38. Sena 40. Po 42. Dniéper 44. Don 46. Lago Lagoda





El estudiante al finalizar el tema se planteara las diferencias en los cambios de los espacios geográficos y se retara a encontrar nuevas en su entorno, tales como el pasado histórico de la depresión Momposina y valle del magdalena, se plantearan preguntas sobre la división política de Europa en la edad media y de la actualidad, esto se llevara a cabo con actividades de ubicación espacial y ubicación de lugares concretos y accidentes geográficos en mapas mudos que realizara en clase y en casa. De igual manera realizara mapas de Europa con plastilina y un lienzo.